

我が家の防災メモ

災害は時間を問わず起こります。日中・夜間の家族の居場所を想定して、各自の避難先を考えておきましょう。また、安全な避難ルートも複数考えておきましょう。


名前	学校・勤務先	電話番号	避難先	メモ

市で作成している他のハザードマップ

他のマップも確認していざというときに備えましょう。特に洪水ハザードマップは、このマップと合わせて自宅近辺の浸水想定区域等を確認しておきましょう。

それぞれの二次元コードを読み取ると各ダウンロードサイトにアクセスできます。

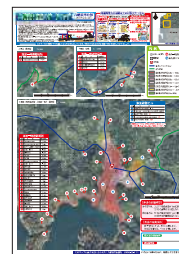
喜木川洪水ハザードマップ



土砂災害ハザードマップ



津波ハザードマップ



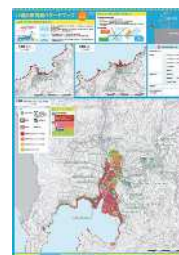
千丈川洪水ハザードマップ



ため池ハザードマップ



高潮ハザードマップ



災害用伝言ダイヤル 171



伝言の録音

171▶1▶

□□□□-□□-□□□□▶

30秒以内

ガイダンス(説明)がながれます。

被災地にいる方の電話番号、携帯電話、IP電話の電話番号をダイヤルしてください。市外局番からダイヤルしてください。

伝言を入れる(聞く)

伝言の再生

171▶2▶

□□□□-□□-□□□□▶

八幡浜市

〒796-8501

愛媛県八幡浜市北浜一丁目1番1号

TEL : (0894) 22-3111 (代表)

FAX : (0894) 24-0610 (代表)

2026年3月