04IB044

八 幡 浜 市 都 市 計 画 図 １３

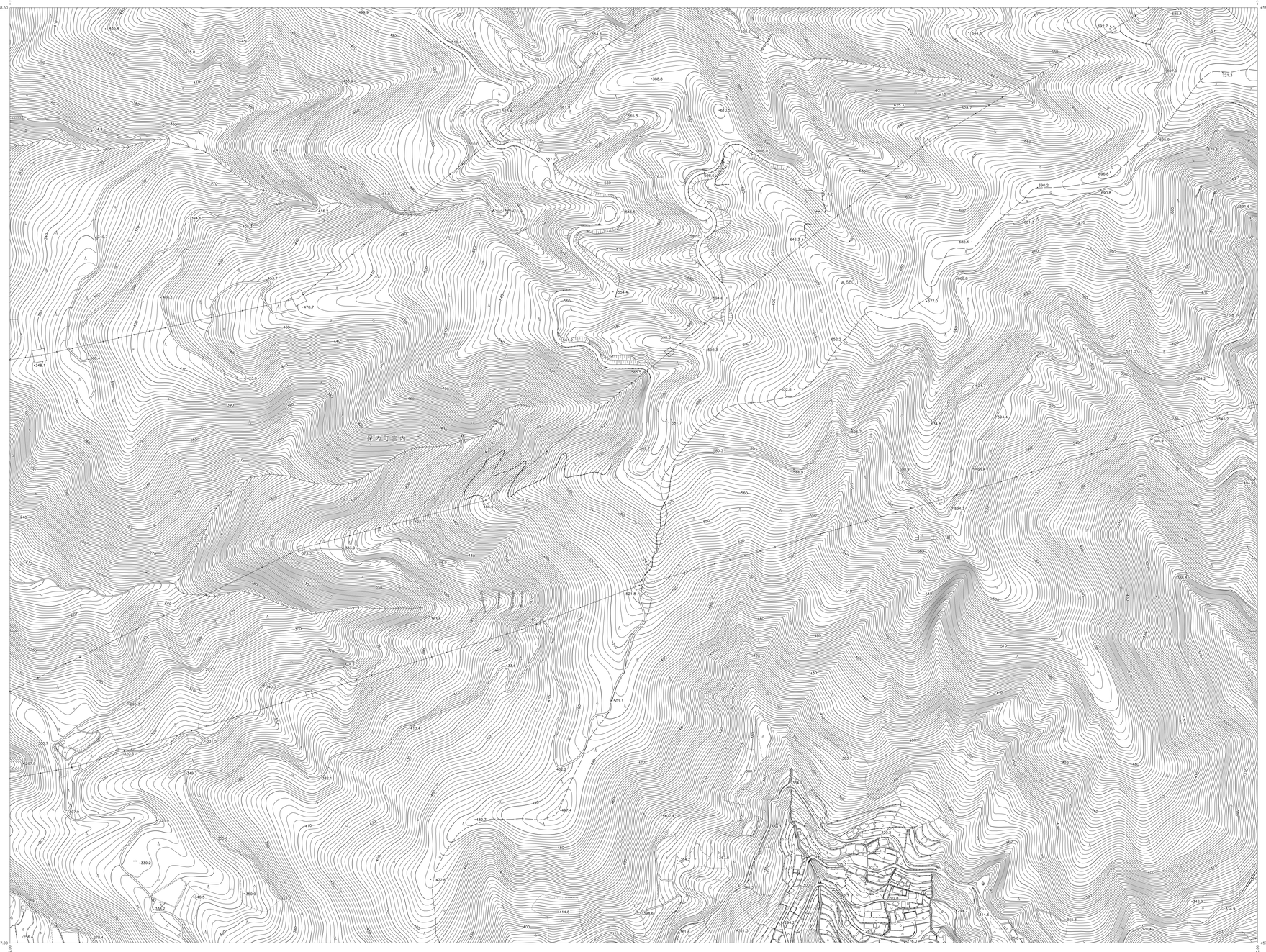

6	7	8
12	13	14
18	19	20

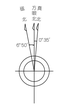

上図は単に方眼北、真北、磁北相互の関係を表わし、角度の数値とは必ずしも一致しない。



平成28年測量

1. 平成25年 2月～3月 撮影
2. 平成27年 8月 現地調査

1：2,500

0 100 200 300 400 500m

座標系は平成14年国土交通省告示第9号の規定による第Ⅳ座標系
投影は横メルカトル図法
図郭に表示してある座標値は キロメートル単位
方眼は0.5キロメートル間隔
高さの基準は東京湾の平均海面
等高線の間隔は2メートル
平面直角座標値は、世界測地系による。

「この測量成果は、国土地理院長の承認を得て同院所管の測量成果を使用して得たものである。（承認番号） 平27 四公 第18号 」

計画機関 八 幡 浜 市

作業機関 株 式 会 社 パ ス コ

許可なく複製を禁ずる

04IB044